




Zone Aéroportuaire

Document de travail

Actualisé le 18/09/2023

Etat foncier Région

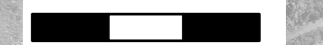
-  Disponible
-  Occupé bail signé
-  Réservé demande / projet en cours



1:4 000



© Réalisation Région Réunion -
Service Géographique
septembre, 2023 N°2023-147
Surfaces: PAZA/DADT/CR-Réunion
Sources Région Réunion; DGFIP 01-2017;
IGN BDOrtho2017 BDTopo16 Autorisation N°10191

0 40 80 120

Mètres