

Annexe 1

ARRÊTÉ N° 4260 PORTANT CONSTATATION DU TRANSFERT DE ROUTES NATIONALES AU CONSEIL RÉGIONAL DE LA RÉUNION (974)



PREFECTURE DE LA REUNION

ARRETE n°4260..... portant constatation du transfert de routes nationales au conseil régional de la Réunion (974)

LE PREFET DE LA REUNION

Vu le code général des collectivités territoriales ;

Vu le code de voirie routière ;

Vu la loi n°82-213 du 2 mars 1982 modifiée relative aux droits et libertés des communes, des départements et des régions ;

Vu la loi d'orientation n°92-125 du 6 février 1992 modifiée relative à l'administration territoriale de la République ;

Vu la loi n°2004-809 du 13 août 2004 relative aux libertés et responsabilités locales, notamment son article 18 ;

Vu le décret n° 2005-1500 du 5 décembre 2005 portant application de l'article 18 de la loi n°2004-809 du 13 août 2004 relative aux libertés et responsabilités locales ;

Vu le décret n°2007-424 du 23 mars 2007 pris pour l'application de l'article L 4433-24-1 du code général des collectivités locales et relatif au transfert des routes nationales à la région de La Réunion

Vu le décret nommant PIERRE-HENRY MACCIONI, préfet du Département et de la Région Réunion, officier de la légion d'honneur ;

Vue l'étude exhaustive prévue par l'article 18 de la loi n°2004-809 du 13 août 2004 relative aux libertés et responsabilités locales et communiquée au conseil régional le 17 août 2005,

Sur proposition du secrétaire général de la préfecture de la Réunion ;

A R R E T E :

Article 1^{er} : Sont transférés avec leurs dépendances et accessoires dans le réseau routier régional, les routes nationales visées ci-dessous.

ROUTES NATIONALES	PR Début + AB Début	PR Début + AB Début	Longueur réelle (km)
RN 1	0 + 000	84 + 545	82,420
RN 1A	0 + 000	4 + 565	3,947
RN 1C	0 + 000	0 + 1929	1,929
RN 1E	3 + 000	6 + 320	3,365
RN 2	0 + 000	127 + 672	122,609
RN 3	1 + 000	62 + 716	58,697
RN 3B	0 + 000	2 + 176	1,912
RN 4	0 + 000	3 + 700	3,700
RN 4A	0 + 000	2 + 300	2,323
RN 5	1 + 000	36 + 838	35,073
RN 7	0 + 000	4 + 926	4,630
RN 102	0 + 000	5 + 140	4,262
RN 1001	0 + 000	2 + 290	2,228
RN 1006 (Bd. Sud)	0 + 000	3 + 145	3,250
RN 1006 (Bd. Sud)	4 + 000	8 + 820	4,820
RN 2001 - 1er tronçon	35 + 720	38 + 000	5,600
RN 2001 - 2ème tronçon	70 + 180	70 + 7063	
RN 2002 - 1er tronçon	14 + 773	17 + 400	17,074
RN 2002 - 2ème tronçon	19 + 500	28 + 000	
RN 2002 - 3ème tronçon	34 + 790	43 + 550	
Linéaire total			357,839

Le plan du réseau routier national transféré est joint au présent arrêté en annexe 1.

A défaut de convention et par principe, les bretelles des échangeurs font partie du domaine public routier transféré jusqu'à la voie traversée.

Article 2 : Font notamment partie du domaine public routier transféré à la Région, les catégories spécifiques d'accessoires ou de dépendances suivantes :

le radier sur la rivière Saint-Etienne sur la RN 1 et le rétablissement de la RN 2 dans l'enclos dont la régularisation foncière n'a pas été opérée,
les tunnels, ouvrages de protection contre les chutes de pierre (filets), ouvrages particuliers ainsi que les locaux techniques dont la liste est jointe au présent arrêté en annexe 2-1. Cette liste non exhaustive se veut indicative de points particuliers,
les délaissés de voirie qui n'ont pas fait l'objet d'un déclassement formel,
les surplus d'emprise bordant les voies citées à l'article 1, et qui n'ont pas fait l'objet d'un découpage pour être affectés au domaine privé de l'Etat.

Article 3 : Ne font pas partie du domaine public routier et ne sont donc pas transférés à la Région :

les centres d'exploitation et points d'appui dont la liste est jointe au présent arrêté en annexe 3-1.
Ces équipements liés à la gestion du réseau routier national transféré, seront mis à disposition de la Région,
les installations liées à la radio Orsec de la DDE. Il s'agit d'équipements de sécurité civile.

Article 4 : Font partie du domaine public routier, mais ne sont pas transférés à la Région :

les radars dont la liste des 9 implantations est jointe au présent arrêté en annexe 3-2.

Article 5 : Le transfert des routes nationales mentionnées à l'article 1 dans le réseau routier régional emporte le transfert à la Région des servitudes, droits et obligations liées à la gestion de ces routes.

Une liste aussi exhaustive que possible des actes ayant conféré ou fait naître des droits à l'Etat ou fait naître des obligations à sa charge en ce qui concerne la gestion du réseau routier national transféré, est jointe au présent arrêté en annexe 2-2. Le présent arrêté vaut également transfert à la Région de toutes les servitudes passives associées à la gestion du domaine public routier national transféré.

Article 6 : Sont annexés au présent arrêté les annexes suivantes :

- annexe 1 relative au plan du réseau routier national transféré,
- annexe 2-1 relative à la liste non exhaustive des équipements et accessoires (tunnels, ouvrages de protection contre les chutes de pierres, ouvrages particuliers ainsi que les locaux techniques) faisant partie du domaine public routier national transféré,
- annexe 2-2 relative à la liste non exhaustive des conventions et autorisation d'occupation temporaire,
- annexe 3-1 relative à la liste des centres d'exploitation techniques,
- annexe 3-2 relative à la liste des radars.

Article 7

Le secrétaire général de la préfecture, le directeur départemental de l'équipement et les fonctionnaires intéressés sont chargés, chacun en ce qui le concerne, de l'exécution du présent arrêté qui sera publié au recueil des actes administratifs des Services de l'Etat et notifié à la région.

Fait à Saint-Denis, le 2 DEC. 2007

LE PREFET



Toute personne désirant contester la présente décision, peut saisir le tribunal administratif compétent d'un recours contentieux dans les DEUX MOIS à partir de la notification et publication du présent arrêté. Elle peut également saisir son auteur d'un recours gracieux.



PREFECTURE DE LA REUNION

ARRETE n°
portant constatation du transfert de routes nationales
au conseil régional de la Réunion (974)

ANNEXES

Annexe 1 relative à l'article 1 du présent arrêté
Annexe 2 relative à l'article 2 du présent arrêté
Annexe 3 relative à l'article 3 du présent arrêté

ANNEXE 1

A1-1 Plan du réseau transféré



Liberté - Égalité - Fraternité
RÉPUBLIQUE FRANÇAISE



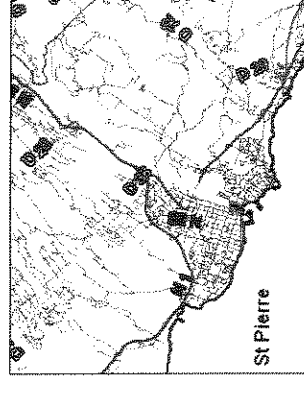
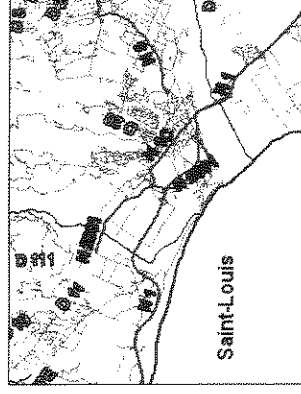
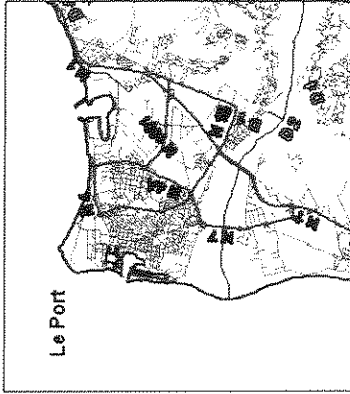
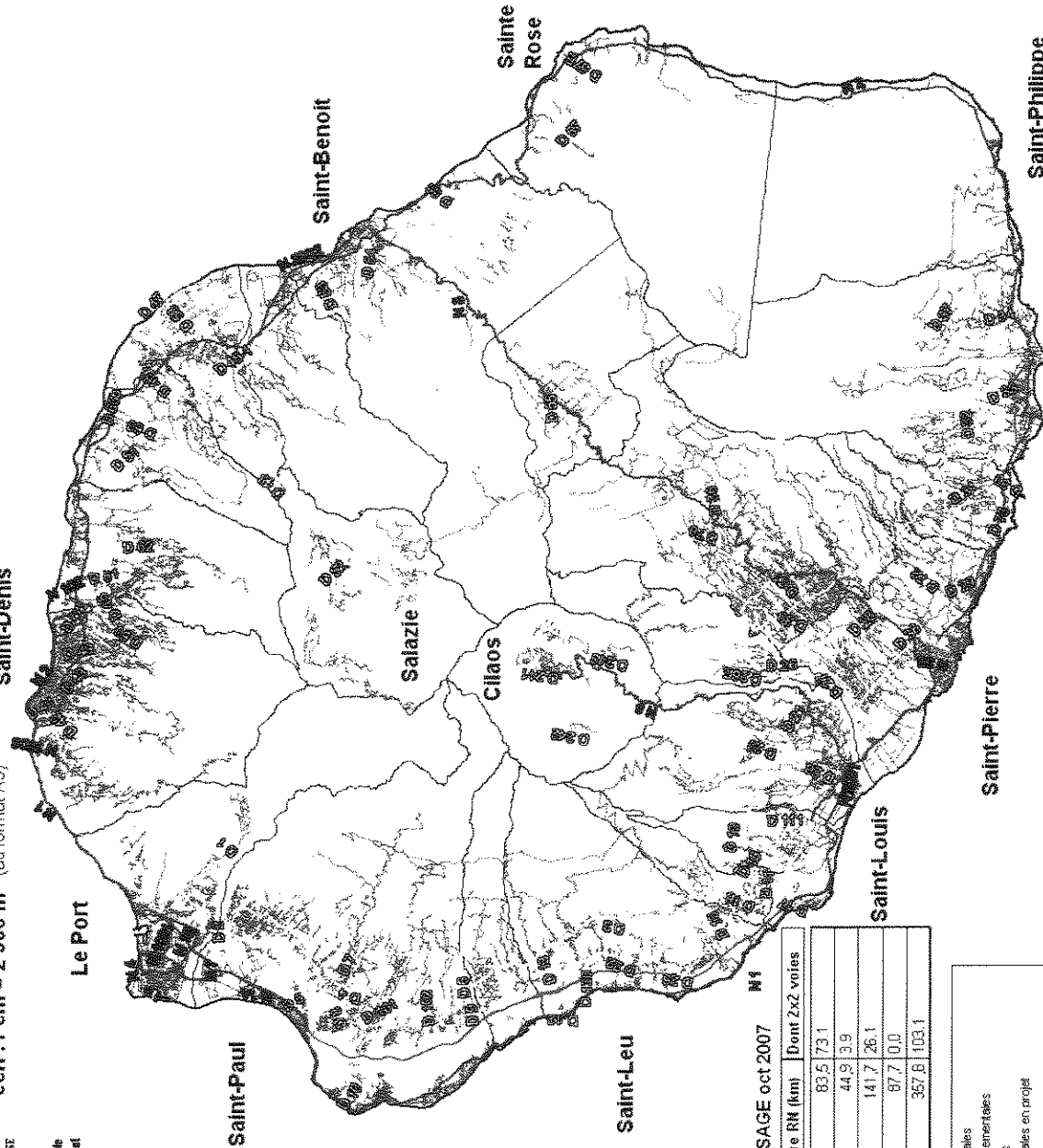
Direction
Départementale
de l'Équipement
Réunion

S.G.R.I.C.P.E.R.

Octobre 2007

RESEAU ROUTIER - LA REUNION

éch : 1 cm = 2 500 m (au format A3)



éch. 1 cm = 1 100 m

Source : Base VISAGE oct 2007

Agences	Linéaire RM (km)	Dont 2x2 voies
SVR	83,5	73,1
St Paul	44,9	3,9
St Pierre	141,7	26,1
St Benoit	97,7	0,0
Total	357,6	103,1

-----	Routes nationales
-----	Routes départementales
-----	Autres Routes
-----	Routes nationales en projet

© IGN - BDTOPQ © 2000 - ILE DE LA REUNION
réalisé avec le concours de l'Etat, de la Région et du Département

ANNEXE 2

Liste non exhaustive des :

- A2-1 Equipements et accessoires (Tunnels, ouvrages de protection contre les chutes de pierres, ouvrages particuliers ainsi que les locaux techniques)
- A2-2 Conventions et Autorisation d'Occupation Temporaire

ANNEXE A2-1 Equipements et accessoires

(Tunnels, ouvrages de protection contre les chutes de pierres, ouvrages particuliers ainsi que les locaux techniques)

TUNNELS

DEPARTEMENT DE LA REUNION

TUNNELS ROUTIERS EN EXPLOITATION

Nom de l'ouvrage	Caractérisation du tube	Agglomération la plus proche	Type de voie	Code voie	PR+absc de l'entrée du tube	Longueur du tube	Ouvrage éclairé	Notes IQOA 2005	Nom du gestionnaire	Année de construction	Visite CETU	Gabarit autorisé	Observations
CAP BERNARD	Tube 1	Saint-Denis	RN	1	1+650	274,50 m.	OUI	2	Subdivision de St. Denis	1963-1974	1997	4,3 m	204,0 m tunnel creusé (1963) et 70,50 m galerie (1974)
CAP MARIANNE	Tube 1	Saint-Paul	RN	1	29+840	37,00 m.	NON	1	Subdivision de St. Paul	R.F.R. 1881	1997	4,0 m	
PAVILLON	Tube 1	St.-Louis / Cilaos	RN	5	17+500	33,00 m.	NON	2S	Subdivision de St. Pierre	1952	1997	3,6 m	
PETER BOTH	Tube 1	Cilaos	RN	5	26+610	172,00 m.	NON	2S	Subdivision de St. Pierre	1960	1997	3,5 m	
GUEULE ROUGE	Tube 1	Cilaos	RN	5	28+600	112,00 m.	NON	2S	Subdivision de St. Pierre	1931-1938	1997	3,8 m	

OUVRAGES DE PROTECTION CONTRE LES
CHUTES DE PIERRES

OUVRAGES PARTICULIERS

Inventaire des ouvrages de protection contre les chutes de pierres

AGENCE	R.N.	PR DEBUT	PR FIN	Type de protection	Surface en m2	Lieu dit
OUEST	1	29+700	29+900	filet simple torsion + barrière dynamique (20 ml) + fossé de crête (210 ml)	6 500	Cap Marianne
		30+490	31+600	fillet simple torsion + goulotte (90 m * 16) + barrière dynamique + fossé de crête (1270 ml)	52 400	Cap Lahoussaye
		51+500		Filets	500	St-Leu Kélonia
		38+150		Filets		2*2 voies (St Gilles)
EST	2	73+560	73+580	Filets plaqués	540	Rempart de bois Blanc
SUD	2	115+200 (source Lucas)		Filets plaqués (10 000 en rive droite et 3 400 en rive gauche)	13 400	Manapany
		115+600	115+900			
		83+350	83+430			
S.V.R.	5	14+700	14+800	Filet	2 500	Rampes du Tremblet
		17+300	17+400	Filets plaqués	3 300	Petite Caverne
		27+500	27+800	Filets plaqués	2 700	Cap Rouge
		1+635	12+520	filets plaqués + filets pendus + filets déflecteurs + écran pare-pierres + écran dynamique	800	Gros mome de gueule rouge
	1				752 882	R.L.: La Montagne

OUVRAGES PARTICULIERS

AGENCE	R.N.	PR	Type de protection	Lieu dit
OUEST	1	31+400	Pilier ss. Le Cap la Houssaye	Cap Lahoussaye
		27+300	Batardeau du PI de la RD5	2*2 voies (SVR)
		33+100	Exutoire pluvial en phi300 (Maharani)	Boucan Canot

LOCAUX TECHNIQUES

NOM	Localisation	R.N.	P.R.
L.T.1	R.L.	1	1 + 487
L.T.2	R.L.	1	3 + 796
L.T.3	R.L.	1	6 + 183
L.T.4	R.L.	1	8 + 500
L.T.5	R.L.	1	10 + 889
L.T.6	R.L.	1	13 + 210
Gillot	Echangeur	2	7 + 506

ANNEXE A2-2 Conventions et Autorisation
d'Occupation Temporaire

CONVENTIONS

R.N.	P.R. DEBUT	P.R. FIN	Adresse	Commune	Bénéficiaire	N°	Date de signature	Observations
R.N. 1006 Bd. Sud Entretien et aménagement paysagers du giratoire des Grègues			Bd. Sud	St DENIS	Commune de St Denis	4493	06/11/02 / le Maire 03/12/02 / le préfet	
R.N. 3	10		Lieu-dit "Pont Payet"	St Benoît	E.D.F.		22/12/2005	
R.N. 1006 Bd. Sud			Bd. Sud pont Vinh San et la rue de la Source	St DENIS	E.D.F.		21/09/2005 / E.D.F. 28/09/2005 / le S.G.R.	
R.N. 1006 Bd. Sud			Bd. Sud pont Vinh San et la rue Ruisseau des Noirs	St DENIS	E.D.F.		17/06/2005 / E.D.F. 27/06/2005 / le S.G.R.	Avenant le 28/09/2005
R.N. 3	37+400	45+000	Plaine des Cafres	Tampon	Association LES AGAPANTHES		18/03/2005 / l'asso. 21/04/2005 / le préfet	Entretien
R.N. 102	4+400		Avenue Roland Garros	Ste Marie	S.C.I. WONG WING CHEUNG S.A.R.L. R.H.D.O.I. S.C.P.R.		06/04/2004	Réalisation maintenance entretien

AUTORISATION D'OCCUPATION TEMPORAIRE

Nature de l'autorisation et bénéficiaire	lieu d'occupation	commune	N°	date de signature	date d'expiration	Observations
Arrêté de portée générale réseau eau potable	16 communes	Bras Panon, La Possession, Le Port, St Denis, St Joseph, St Louis, St Paul, St Philippe, St Pierre, St Leu, Trois Bassins, Ste Marie, St Benoit, St André, Ste Suzanne, Cilaos	05-001	01/04/2005	31/12/2009	
Arrêté de portée générale réseau France Télécom	ensemble du département	24 communes (hors route du littoral)	-	04/05/2001	18/03/2013	
AOT SFR	RN1 - PR 8 + 550 Grande Chaloupe route du littoral	Saint Denis	-	10/01/2001	22/02/2010	
AOT Orange	RN1 - PR 3 + 100 Cap Bernard route du littoral	Saint Denis	-	26/02/2001	25/03/2006	Renouvellement à faire
AOT Orange	RN3 - PR 3 + 800 La Confiance	Saint Benoit	-	12/12/2000	25/03/2006	Renouvellement en cours
AOT Orange	RN1 - PR 6 + 000 Pointe du gouffre route du littoral	Saint Denis	-	03/04/2003	09/12/2007	
AOT Orange	RN3 - PR 12 + 250 Cap Bernard route du littoral	Saint Denis	06-70-33	24/10/2006	24/03/2021	
AOT SFR	RN1 - PR 3 + 000 Cap Bernard route du littoral	Saint Denis	-	14/09/2004	13/09/2009	
AOT SFR	RN1 - PR 7 + 000 Ravine à Jacques route du littoral	Saint Denis	-	14/09/2004	13/09/2009	
AOT CANDIN Serge	RN 1006 - ZI Foucherolles	Saint Denis	07-004	24/05/2007	23/11/2007	
AOT France Télécom NTIC	RN 1 + RN 1001	Le Port		03/10/2001	31/12/2009	
AOT SRR NTIC	RN1 + RN 1001	Saint Denis et Le Port		07/11/2001	31/12/2009	
AOT SRR NTIC	RN1 - route du Littoral	Saint Denis (à Gillot)		11/02/2002	31/12/2010	

STATIONS SERVICE

R.N	P R	Commune	Bénéficiaire	Accordée le	Expire le	A renouveler
1 ((2x2))	17 G	Le Port	TOTAL	08/06/99		X
1 (2x2)	16 D	La Possession	SHELL	10/10/96		X
1 (2x2)	36+200 D	Saint-Gilles	SRPP	24/11/89		X
1 (2x2)	37+900 G	Saint-Gilles	SRPP	05/01/01		X
1 (2x2)	71 G	Etang Salé	CALTEX	15/10/99		X
1 (2x2)	79 D	Saint-Pierre	Bruno Thomas	13/01/97		X
1 (2x2)	82 D	Saint-Pierre	TOTAL	26/01/99		X
1 (2x2)	82 G	Saint-Pierre	SCI TUFF(ESSO)	12/07/99		X
1	54+300	Saint-Leu	TOTAL	13/10/99		X
1	28+700	Saint-Paul	SRPP	11/07/88		X
1	Ch Roy.	Saint-Paul	ESSO	23/08/01		X
1	agglomération	Saint-Louis	ESSO	23/10/01		X
1A	2+950	Saint-Paul	TOTAL	29/10/99		X
1C	0+100	Saint-Louis	ELF	29/06/07	29/06/12	
1C	agglomération	Saint-Louis	SHELL	en cours		
1E	18+800	Le Port	TOTAL	29/10/99		X
102	Chaudron	Saint-Denis	SCI BOIS DE LAIT	17/12/01		X
102	Rte Rivière Pluies	Saint-Denis	TOTAL	/		X
1001	agglomération	Le Port	SRPP	18/02/02		X
1006	5	Saint-Denis	SHELL	29/10/99		X
2 (2x2)	16 D	Sainte Marie	TOTAL	06/06/01		X
2 (2x2)	16 G	Sainte Marie	SRPP	17/07/02		X
2 (2x2)	33+500	Bras-Panon	NILLAMEYOM	26/05/06	26/05/11	
2 (2x2)	29+400 D	Saint-André	Ramassamy	/		X
2	36+500	Bras-Panon	TOTAL	13/10/99		X
2	110+950	Saint-Joseph	TOTAL	13/10/99		X
2	43+500	Saint-Benoit	SRPP	04/06/07	04/06/12	
2A	D	Saint-Denis	SRPP	13/09/01		X
2A	D	Saint-Denis	TOTAL	/		X
2A	0+400 G	Saint-Denis	TOTAL	02/05/00		X
2A	2+400 G	Saint-Denis	TOTAL	12/10/99		X
2A	G	Saint-Denis	ESSO	06/07/00		X
2002	Quartier Français	Sainte Suzanne	SRPP	04/06/07	04/06/12	
2002	26+240	Saint-André	TOTAL	01/07/05	01/07/10	
3 (2x2)	53+700 D	Le Tampon	CALTEX			X
3	53+165 G	Le Tampon	ESSO	23/10/01		X
3	51+557 D	Le Tampon	ESSO	23/10/01		X
3	21	Plaine Palmistes	SRPP	04/06/07	04/06/12	
3	40+150	Tampon 22ème	TANG CHIM FONG	29/06/07	29/06/12	
3	50+680	Tampon 11ème	SRPP	29/06/07	29/06/12	
3	35+400	Tampon 27ème	CALTEX	01/04/98	en cours	
3	49+400	Tampon 14ème	SHELL	en cours		
3B	60+880	Saint-Pierre	SRPP	29/06/07	29/06/12	
3C	60+888 G	Saint-Pierre	ESSO	23/10/01		X
5	agglomération	Saint-Louis	ESSO	23/10/01		X
5	2+900	Saint-Louis	ESSO	05/10/05	05/10/10	

ANNEXE 3

Liste non exhaustive des :

- A3-1 Centres d'Exploitation Techniques
- A3-2 Radars

ANNEXE A3-1 Centres d'Exploitation Techniques
et Points d'Appui

Centres d'Exploitation Techniques

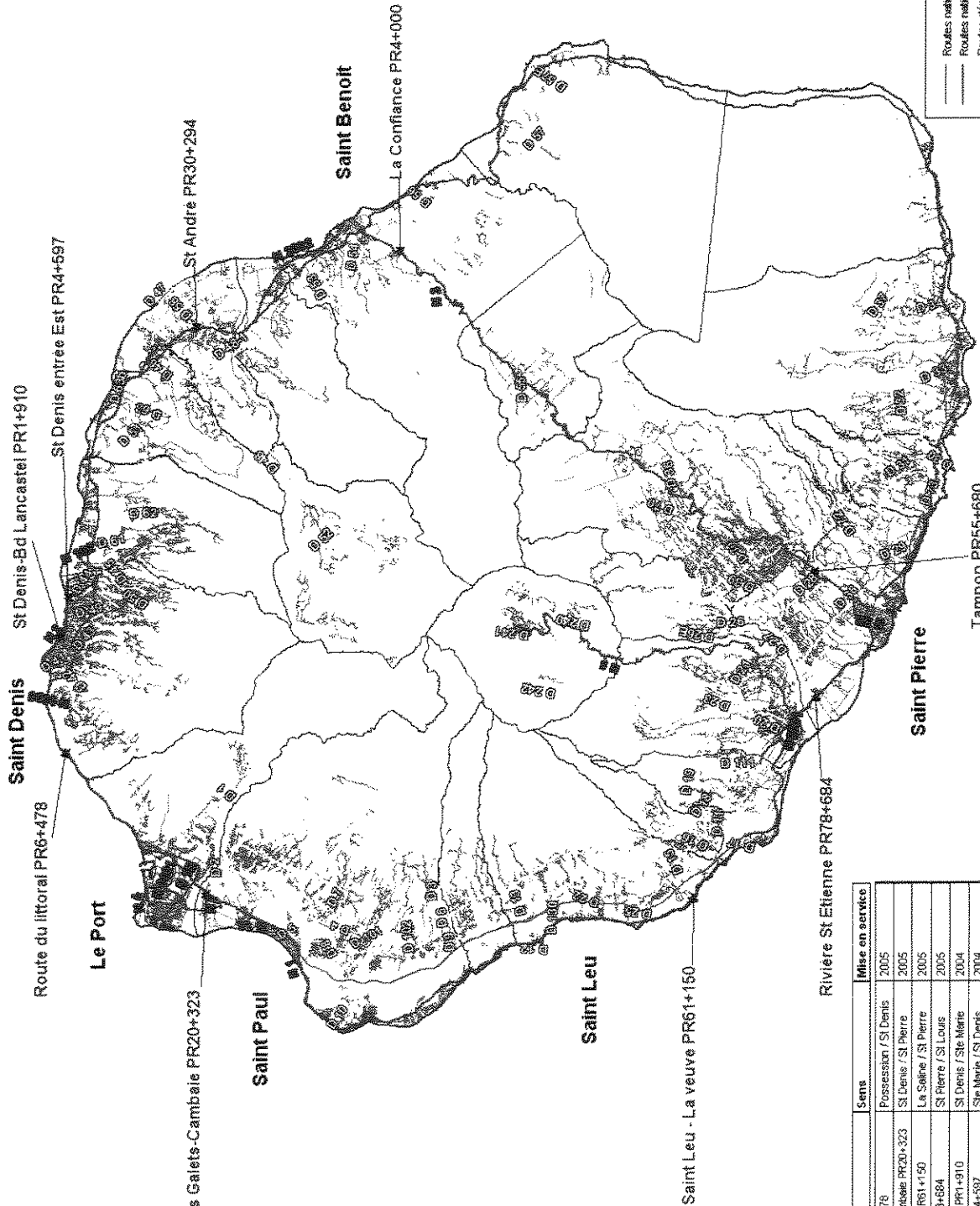
AGENCE	C.E.T.
NORD	S.V.R.
	Centre de la Grande Chaloupe
OUEST	Centre des Aigrettes
SUD	Centre de St Pierre
	Centre de St Joseph
	Centre de la Rivière St Louis
EST	Centre de St Benoît
	Centre de la Plaine des Palmistes

Points d'appui

NORD	Paniandy
EST	Ste Rose

ANNEXE A3-2 Radars

IMPLANTATIONS DES RADARS AUTOMATIQUES



RNI	Implantation	Sens	Mise en service
RN1	Route du littoral PR6+478	Possession / St Denis	2005
RN1	Rivière des Galets-Cambaie PR20+323	St Denis / St Pierre	2005
RN1	Saint Leu - La veuve PR61+150	La Saline / St Pierre	2005
RN1	Rivière St Etienne PR78+684	St Pierre / St Louis	2005
RN2	St Denis-Bd Lancaster PR1+910	St Denis / Ste Marie	2004
RN2	St Denis-entrée Est PR4+597	Ste Marie / St Denis	2004
RN2	St André PR30+294	St Benoît / St André	2004
RN3	La Confiance PR4+000	St Pierre / St Benoît	2007
RN3	Tampon PR55+680	Tampon / St Pierre	2004

Routes nationales en projet (DUP)
 Routes nationales
 Routes départementales
 Autres routes

© IRI - AUTOPRO 99 - AE DE LA REGION
 PARIS-BOIS & SOCIÉTÉ DE TRAVAUX D'ÉQUIPEMENT